



# PROPUESTA MODELO ENTORNO Y SENDERO SEGURO

# ¿QUÉ ES UN SENDERO SEGURO?

**Camino protegido y vigilado con la sinergia de administrativos, vecinos, comerciantes, padres de familia, docentes y policías, para que la comunidad universitaria transite dentro y fuera de su plantel sin riesgo de que sean víctimas de accidentes, violencia y/o delincuencia.**

# **ANTECEDENTES**

**El Instituto Ciudadano de Estudios sobre la Inseguridad (ICESI), menciona que por cada persona que sufre 1 incidente, 25 personas se sienten vulnerables a ser víctimas del mismo; modificando así sus actividades habituales.**

**“Combatir la inseguridad, significa combatir también la sensación de inseguridad en las personas y fomentar en ellos el empoderamiento”**

# **OBJETIVO GENERAL**

**Convertir el Centro Universitario de Ciencias Biológicas y Agropecuarias en un espacio que privilegie la seguridad, en el cuál se involucren también perspectivas de movilidad, medioambiente y urbanismo mediante procesos participativos de cultura comunitaria y de coordinación interinstitucional; ejecutando acciones de prevención, acción inmediata y acción a futuro.**

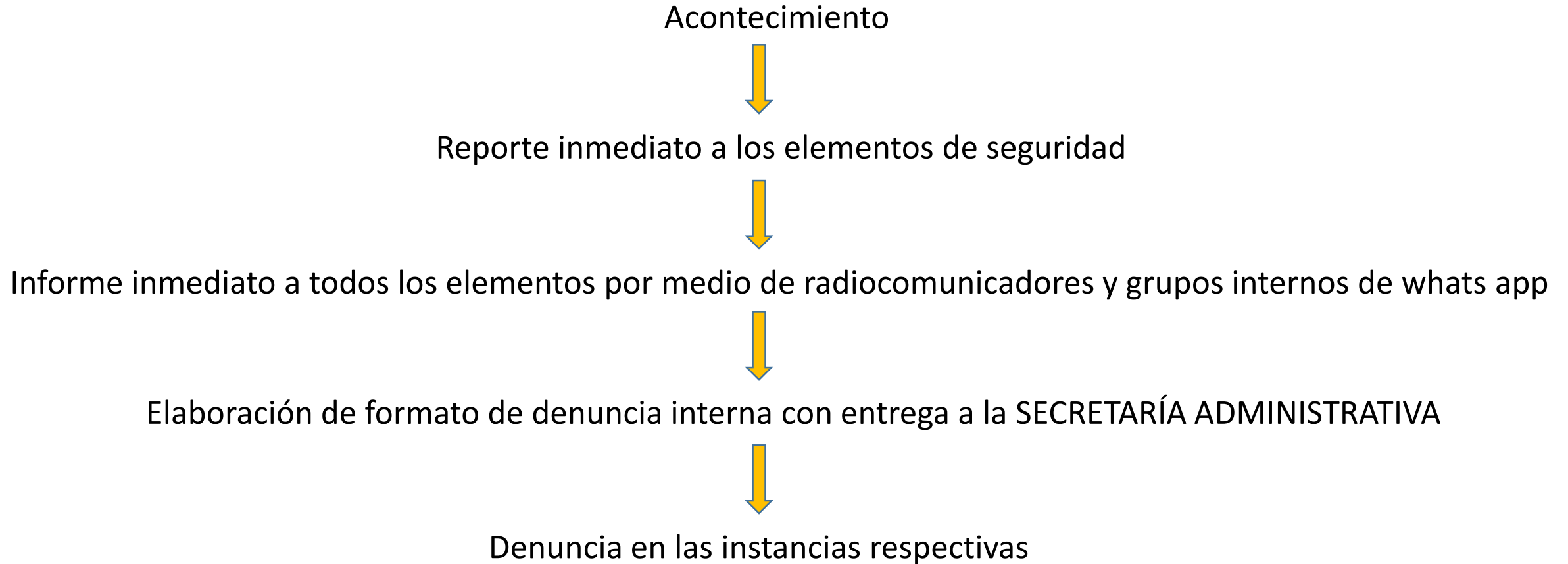
# **OBJETIVOS ESPECÍFICOS**

- **Generar vínculos institucionales que fortalezcan el objetivo del proyecto y conlleven a la elaboración de convenios de colaboración.**





- **Brindar seguimiento adecuado del proceso de denuncias de inseguridad**







**Recuperar espacios que se  
consideren como posibles  
puntos de inseguridad**



**Conformar un comité de “Sendero Seguro” en donde se integre a los principales actores de los distintos sectores involucrados**

**AVANCES**



**Conformación de brigadas universitarias de seguridad  
(seguimiento en capacitación)**

**Implementación de cursos y talleres sobre temas de  
“Empoderamiento”, “Protección Civil”,  
“Seguridad Ciudadana”, “Autodefensa” entre otros.**



**895 personas capacitadas en 2018 en:**

- **Primeros auxilios**
- **Emergencias toxicológicas**
- **Seguridad**
- **Defensa personal**





# REMODELACIÓN Y EQUIPAMIENTO DEL ÁREA MÉDICA

ANTES



DESPUÉS



## **Instalación de cámaras de videovigilancia (CGTI)**



## **Instalación de cámaras de videovigilancia C5**





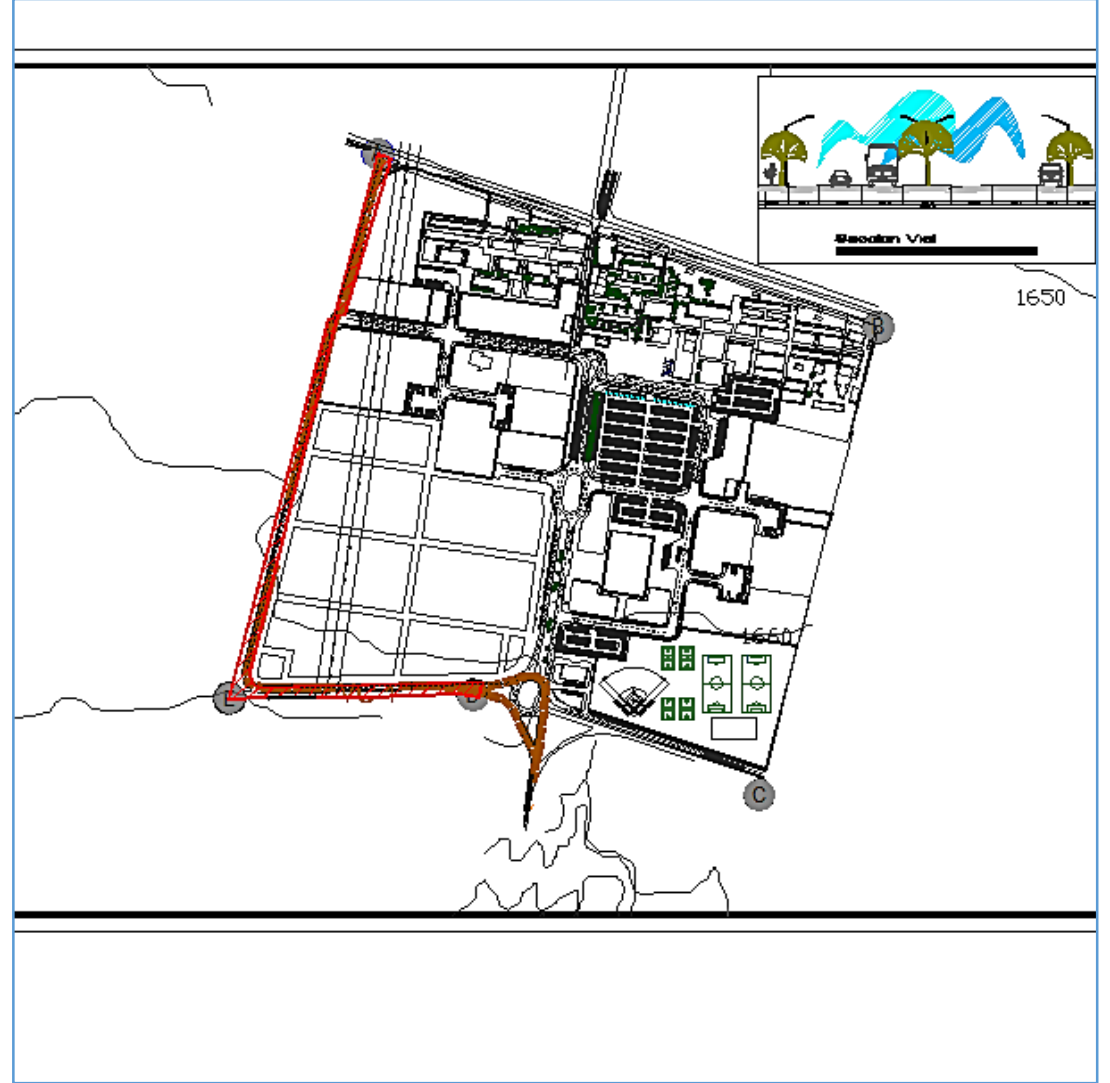
**Construcción de la barda perimetral del CUCBA (85% )**



**Construcción de  
accesos de  
seguridad al CUCBA  
(acceso principal 80%)  
(acceso posterior)**

- Proceso de desincorporación vial para automóviles ajenos al Centro Universitario.

# Periférico CUCBA






## **Incorporación de la línea 2 del SITREN (CUCBA – AVIACIÓN) al Centro Universitario**





**Integración de la policía escolar  
con la comunidad universitaria**

- El Centro Universitario cuenta con su propia aplicación lista para que toda la comunidad universitaria pueda descargarla desde su Smartphone APP CUCBA en la cuál podemos enlazar llamadas directamente a caseta de seguridad con solo un click.




# COLABORACIÓN CUCBA - CUUAD



DIAGNÓSTICO ELABORADO POR UNIVERSITARIOS DEL DPTO.  
PROYECTOS URBANÍSTICOS CUUAD



## INTERVENCIÓN DE ARBOLADO DE INGRESO (ETAPA 1 y 2)





**“CONFORMACIÓN DEL COMITÉ “SENDERO SEGURO CUCBA”**



# Instauración de mesas de trabajo (comité)

## CONFORMACIÓN DEL COMITÉ “ENTORNO Y SENDERO SEGURO CUCBA”

Montalbetti Serrano Cervantes	Coordinación General de Seguridad Universitaria
Álvaro Espinosa Baena	Coordinación General de Seguridad Universitaria
David del Toro Valero	H. Ayuntamiento de Zapopan
Blanca Estela Mejía López	Representante de la Confederación PCD
Carlos Enrique Macías Hernández	H. Ayuntamiento de Zapopan
Ernesto Ceballos Gallardo	Representante de vecinos CUCBA
Iliana Lepe León González	Políticas Públicas CGSU
Ramón Reyes Rodríguez	Dpto. Urbanística CUAAD
Ricardo Franco Esqueda	Dpto. Urbanística CUAAD
Carlos Beas Zárate	Rector CUCBA
Ramón Rodríguez Macías	Srio. Académico CUCBA
Adrián Gómez Medrano	Srio. Administrativo CUCBA
Carlos Fernando Toral Flores	Representante de Administrativos CUCBA
Jesús Octavio Ponce Cuevas	Representante General del Alumnado
Aurora Rosas Ramírez	Representante Académicos CUCBA





## INTERVENCIÓN DE ARBOLADO DE INGRESO (EN SUS DISTINTAS ETAPAS)



**NECESIDADES:**

Adecuación estratégica y mantenimiento de infraestructura, tales como: }

- Balizamiento y señalética
- Pavimentación
- Alumbrado
- Andadores de accesibilidad universal
- Infraestructura y externa del plantel
- Periférico CUCBA


**GESTIÓN “HOSPITAL CUCBA”**

- **Alumbrado público, señalética y andadores de los 2 ingresos al Centro Universitario**



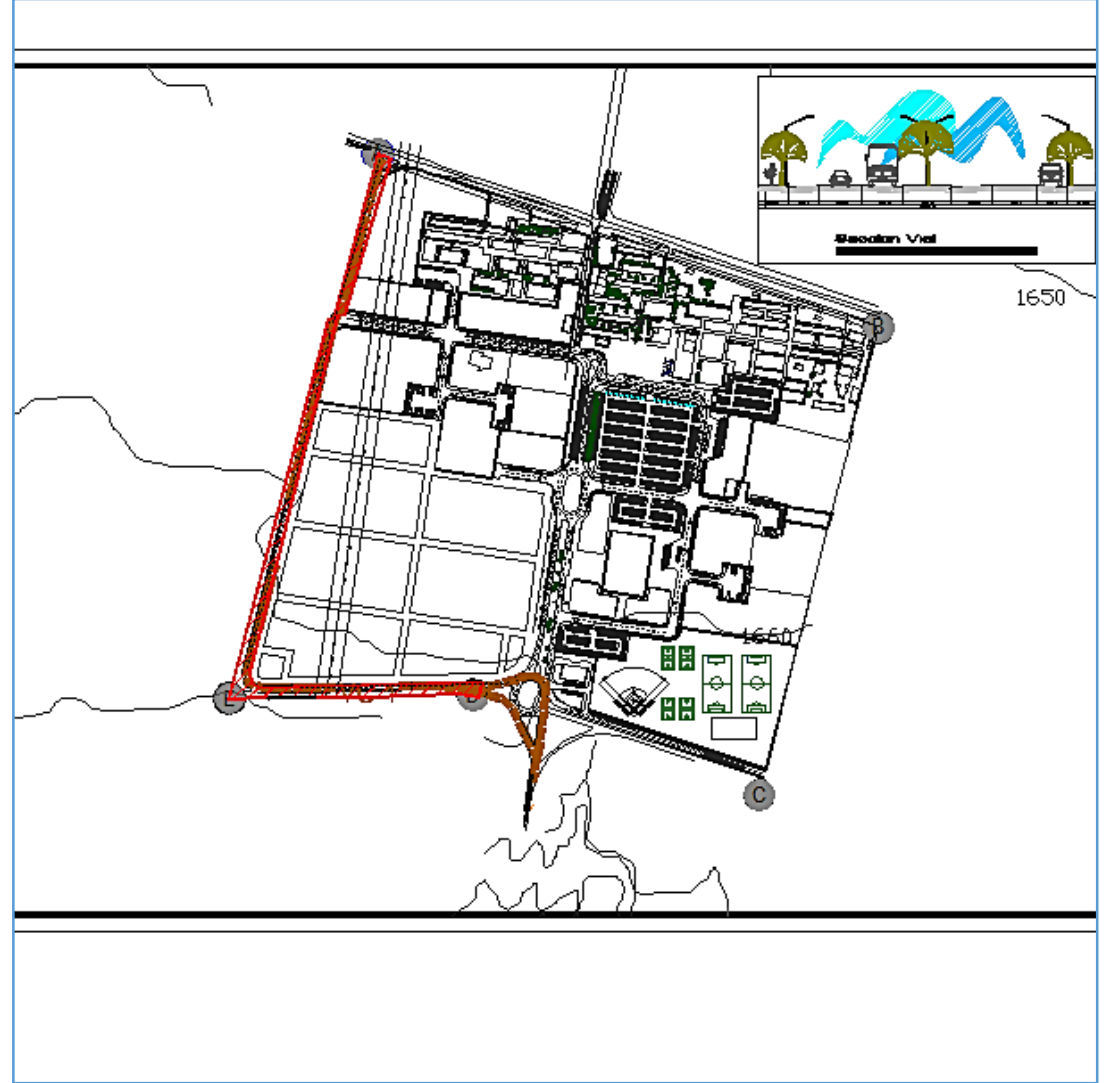
**Camino Ramón Padilla Sánchez**

**Camino hacia av. Ramón Corona**



- Proceso de desincorporación vial para automóviles ajenos al Centro Universitario.

# Periférico CUCBA





**Mantenimiento y balizamiento en vías de acceso al Centro Universitario (de manera permanente)**



- **Botón de pánico**

<https://www.youtube.com/watch?v=tWFY8Zws2e0>



- Instalación en distintos puntos estratégico



**Incorporación de la línea 2 del SITREN (CUCBA – Camino hacia Av. Ramón Corona) al Centro Universitario**





ISLAS DE "ALIMENTACIÓN SEGURA"



普惠特 Perfect Commercial Furniture  
<http://perfect-furniture.en.alibaba.com>



PH2017

Skype:louisa xiao What' sapp:+8615889511464  
Email:louisa@pftshowcasekiosk.com

# COORDINACIÓN H. AYUNTAMIENTO DE ZAPOPAN – U DE G



